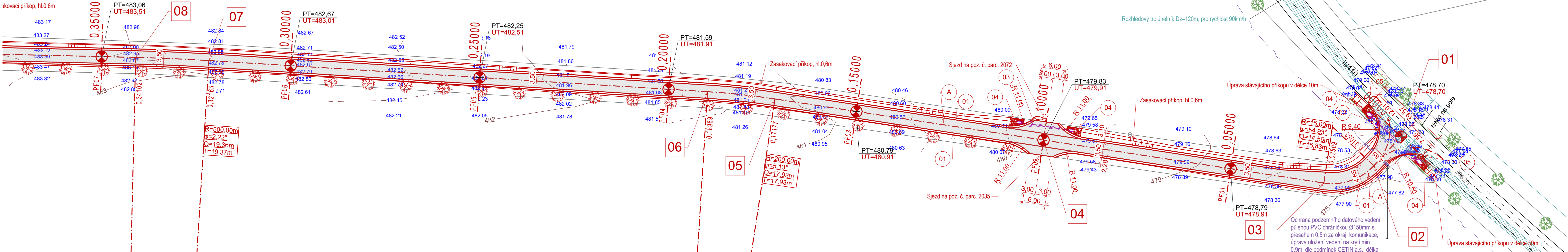







Situace stavby - část 1_km 0,00000-0,35000



LEGENDA NAVRHOVANÝCH OBJEKTŮ

- | | | |
|---|----|---|
|  | A | Skladba komunikace "A" asfaltbeton - viz výkres vzorového příčného řezu |
| | 01 | Krajnice zemní ztluštěná se zpevněním štěrkodrtí 0/32 |
|  | 02 | Železobetonová roura hrdlová DN 0,8m, obetonovaná betonem C25/30 XC2 XA1 XF3, minimální krytí 100mm, šikmá čela 1:2 |
|  | 03 | Železobetonová roura hrdlová DN 0,6m, obetonovaná betonem C25/30 XC2 XA1 XF3, minimální krytí 100mm, šikmá čela 1:2 |
|  | 04 | Opevnění z lomového kamene tl. 200mm, výplň spár cementovou maltou, podklad hutněný štěrkopískový podsyp tl. 100mm |
| | 05 | Dopravní značení - Z11-směrový sloupek červený |

 Svahování / příkop - terénní úpravy / vyrovnání v okolí cesty

 Nově vysazovaná zeleň - ovocné stromy (švestka, třešeň), spon 10m Rozhledový trojúhelník

Ochrana podzemního datového vedení púlenou PVC chráničkou Ø150mm s přesahem 0,5m za okraj komunikace, úprava uložení vedení na krytí min 0,9m, dle podmínek CETIN a.s.

 Vytyčovací bod

Nově vysazovaná zeleň u cesty HPC1 ve staničení 0,10900-0,84850, jednostranná. Výsadba zeleně ve staničení 0,00000-0,10900 nebude realizována z důvodu prostorového uspořádání pozemku

LEGENDA STÁVAJÍCÍCH OBJEKTŮ

- Stávající komunikace II. třídy
- Stávající svahování / příkop - terénní úpravy
- Stávající solitérní zeleň
- Katastr - hranice pozemků
- Vrstevnice - celá
- Vrstevnice - poloviční

LEGENDA STÁVAJÍCÍCH SÍTÍ

- ~ Podzemní datové vedení (CETIN a.s.)

SEZNAM SOUŘADNIC

č. bodu	y	x
01	678499,208	1176881,501
02	678509,365	1176884,277
03	678523,035	1176881,257
04	678580,201	1176032,853
05	678634,970	1176786,479
06	678649,147	1176775,526
07	678757,086	1176699,605
08	678773,137	1176688,774

Souřadný systém: JTSK

Výškový systém: Bpv

Dokumentace pro vydání společného povolení a pro provádění stavby

REPRODUKCE TÉTO DOKUMENTACE NEBO JEJÍCH ČÁSTÍ BEZ PÍSEMNÉHO SOUHLASU Fy P-atelier JH s.r.o. JE ZAKÁZÁNA!

Zodp. projektant:	Petr Vlášek	Navrhl:	Ing. Michal Těšínský
Kontroloval:	Ing. Ondřej Peckert	Vypracoval:	Ing. Michal Těšínský
Místo:	k.ú. Plačovice	Obec:	Obec Dešná

Stavba: Cesty HPC 1 a HPC 2 v k.ú.
Plačovice

Oddíl: D. Dokumentace objektů a technických a technologických zařízení
D.1 Hlavní polní cesta HPC1

Obsah výkresu: **Situace stavby - část 1** km 0.00000-0.35000

P s.r.o. atelier JH
Projektová a inženýrská kancelář
Nádražní 249/II, 377 01 J.Hradec
VŠECHNA PRAVA VYHRAZENA

Kooperace:	č. paré:
Jiří Houdek ČKAIT 0100743	

Stupeň PD: DSP

Formát: 4xA4

Čís.zak.: J-09/21	Čís.arch.: J-09/21
-------------------	--------------------

Datum: 06/2021	Č. výkresu:
----------------	-------------

10